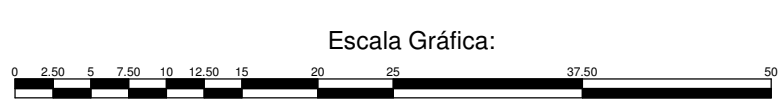
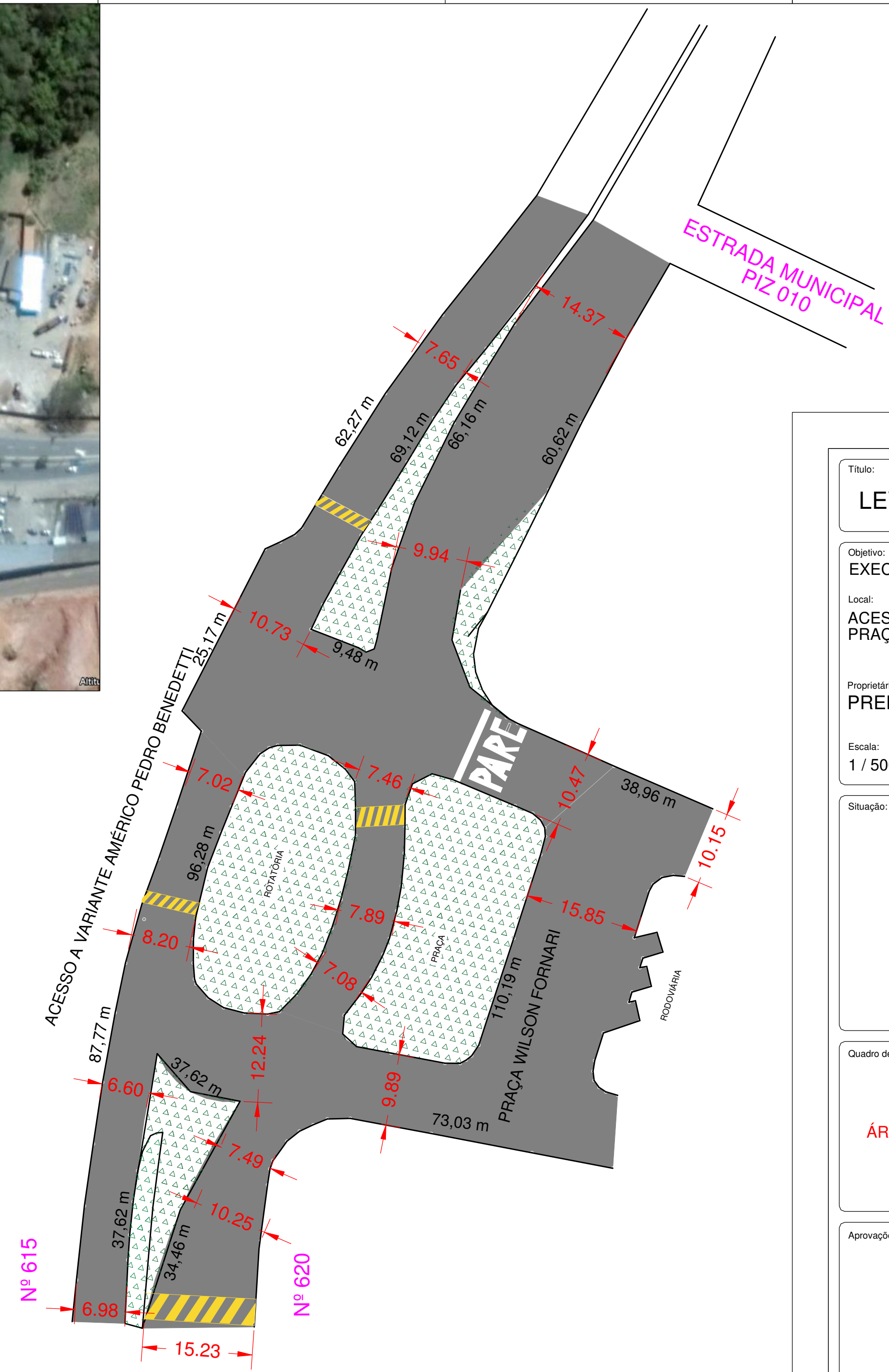





Image © 2018 DigitalGlobe
 23 K 337294.33 m L 7479694.97 m S elev 903 m
 AltIt



Título: **LEVANTAMENTO PLANIMÉTRICO** Folha: **F.U.**

Objetivo: **EXECUÇÃO DE CAPA ASFALTICA SOBRE ASFALTO**
 Local: **ACESSO A VARIANTE AMÉRICO PEDRO BENEDETTI PRAÇA WILSON FORNARI**

Proprietários: **PREFEITURA MUNICIPAL DE PINHALZINHO**

Escala: **1 / 500** Estado: **SP**

Situação:

Proprietários:
 Prefeitura Municipal De Pinhalzinho
 Resp. Técnico:

Quadro de Áreas:
ÁREA DE RECAP = 4.918,45 M²

Resp. Técnico:
 José Francisco Mangolim
 Eng. Civil - CREA: 0601269220

Aprovações:

Este desenho foi elaborado utilizando um verso original do sistema profissional para Cálculo, Desenho e Projeto Técnico AutoCAD. Número de Registro: 21627. Locatário: JOSÉ FRANCISCO MANGOLIM.